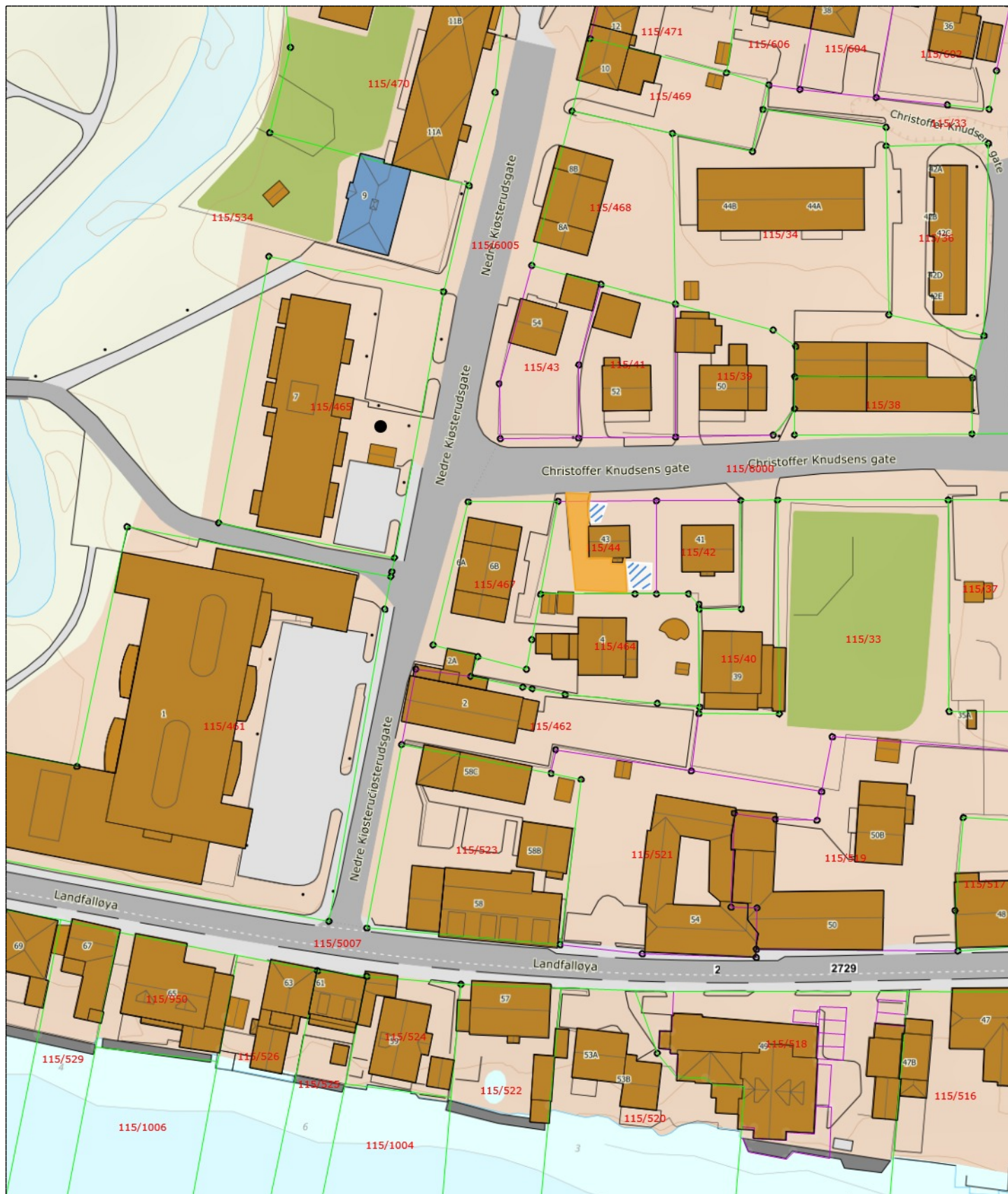
	<div data-bbox="379 1803 574 1848" data-label="Section-Header"> <h2>Kartutsnitt</h2> </div> <div data-bbox="379 1926 805 1982" data-label="Text"> <p>Andreas Thunes gate 21, Drammen Bolig</p> </div>	<div data-bbox="1340 1848 1404 1971" data-label="Image"> </div> <div data-bbox="1244 2049 1460 2150" data-label="Text"> <p>Målestokk: 1:1000 Dato:10/4-2026 Format A4</p> </div>
---	---	--



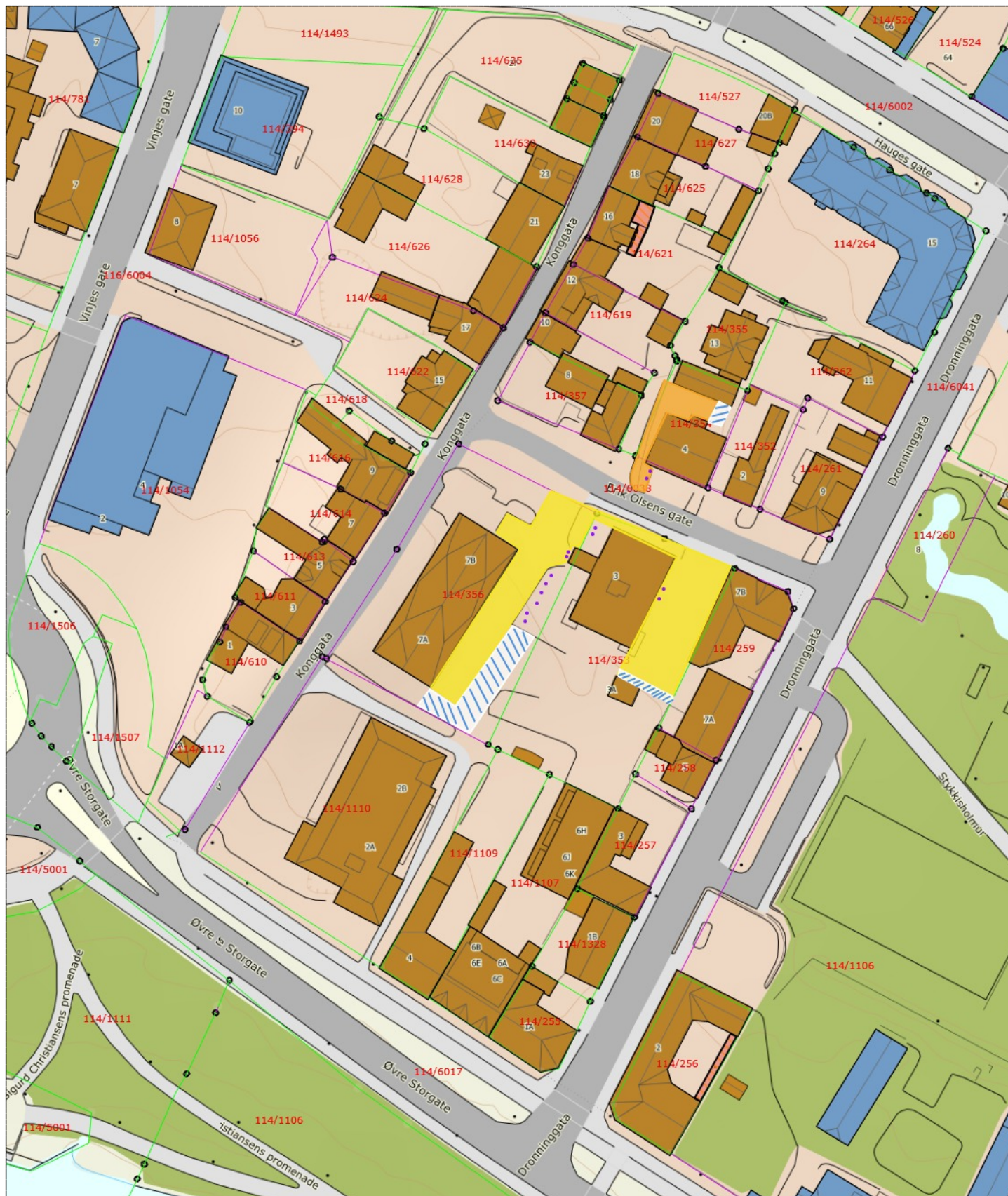
DRAMMEN
KOMMUNE



Kartutsnitt

Christoffer Knudsens gate 43, Drammen
Bolg



Målestokk: 1:1000
Dato:10/4-2026
Format A4



 <p>DRAMMEN KOMMUNE</p>	<h2>Kartutsnitt</h2> <p>Erik Olsens gate 3, 4 og 7, Drammen Bolig</p>	 <p>Målestokk: 1:1000 Dato:9/4-2026 Format A4</p>
---	---	--

Det tas forbehold om evt. feil/mangler i kartgrunnlaget. I forbindelse med prosjektering/anleggsarbeid må aktuelle faginstans kontaktes.



DRAMMEN
KOMMUNE

Kartutsnitt

Hauges gate 62, Drammen
Bolig



Målestokk: 1:1000
Dato:9/4-2026
Format A4



DRAMMEN
KOMMUNE



Kartutsnitt

Hofgaards gate 18A, B og C, Drammen
Bolig



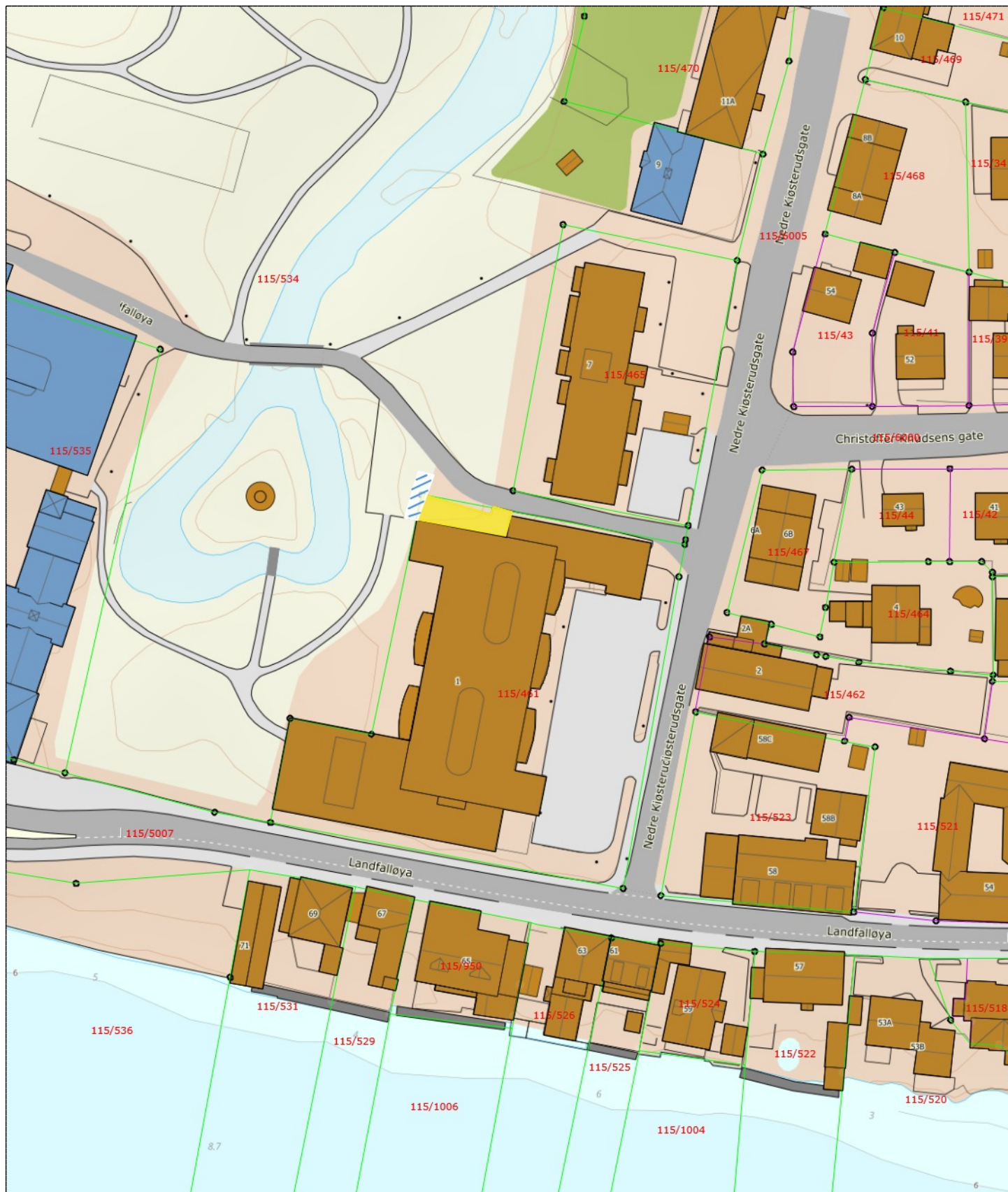
Målestokk: 1:1000
Dato:9/4-2026
Format A4



 <p>DRAMMEN KOMMUNE</p>	<h1>Kartutsnitt</h1>	 <p>N</p>
	<p>Konggata 22, Drammen Bolit</p>	

Målestokk: 1:1000
Dato:10/4-2026
Format A4

Det tas forbehold om evt. feil/mangler i kartgrunnlaget. I forbindelse med prosjektering/anleggsarbeid må aktuelle faginstans kontaktes.



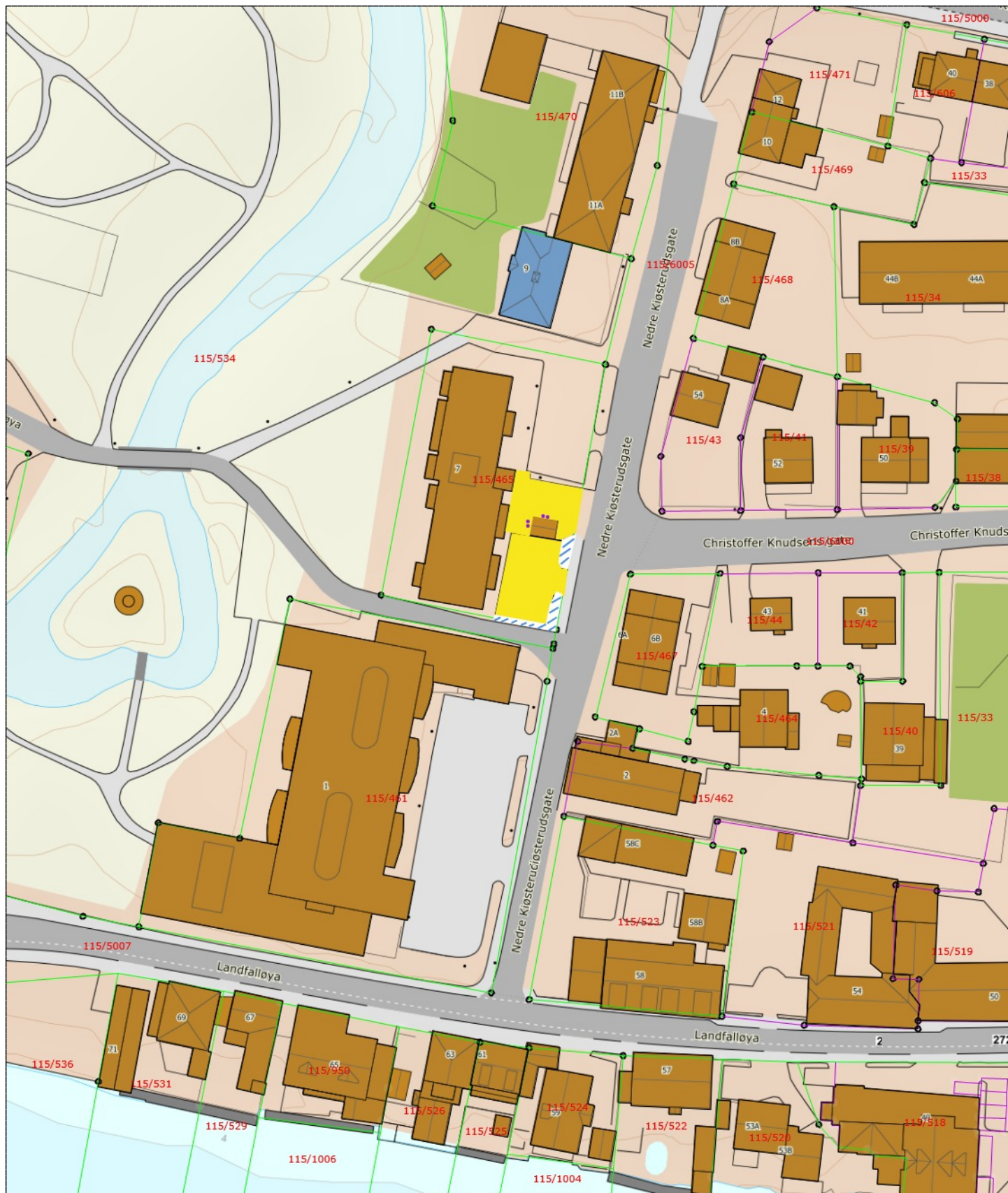
DRAMMEN
KOMMUNE



Kartutsnitt

Nedre Kjøsteruds gate 1, Drammen
Bolig





Målestokk: 1:1000
Dato:10/4-2026
Format A4



 <p>DRAMMEN KOMMUNE</p>	<h1>Kartutsnitt</h1>	 <p>N</p>
	<p>Nedre Kjøsterudsgate 7, Drammen Bolig</p>	

Det tas forbehold om evt. feil/mangler i kartgrunnlaget. I forbindelse med prosjektering/anleggsarbeid må aktuelle faginstans kontaktes.



 <p>DRAMMEN KOMMUNE</p>	<h2>Kartutsnitt</h2>	
	<p>Nedre Kjøsterudsgate 8A og B, Drammen Bolg</p>	

Målestokk: 1:1000
Dato:9/4-2026
Format A4



DRAMMEN
KOMMUNE



Kartutsnitt

Nedre Kiøsterudsgate 11A og B, Drammen
Bolig



Målestokk: 1:1000
Dato:10/4-2026
Format A4



 <p>DRAMMEN KOMMUNE</p>	<h2>Kartutsnitt</h2>	 <p>N</p>
	<p>Olaf Bergersvei 22 og 24, Drammen Bolit</p>	

Det tas forbehold om evt. feil/mangler i kartgrunnlaget. I forbindelse med prosjektering/anleggsarbeid må aktuelle faginstans kontaktes.



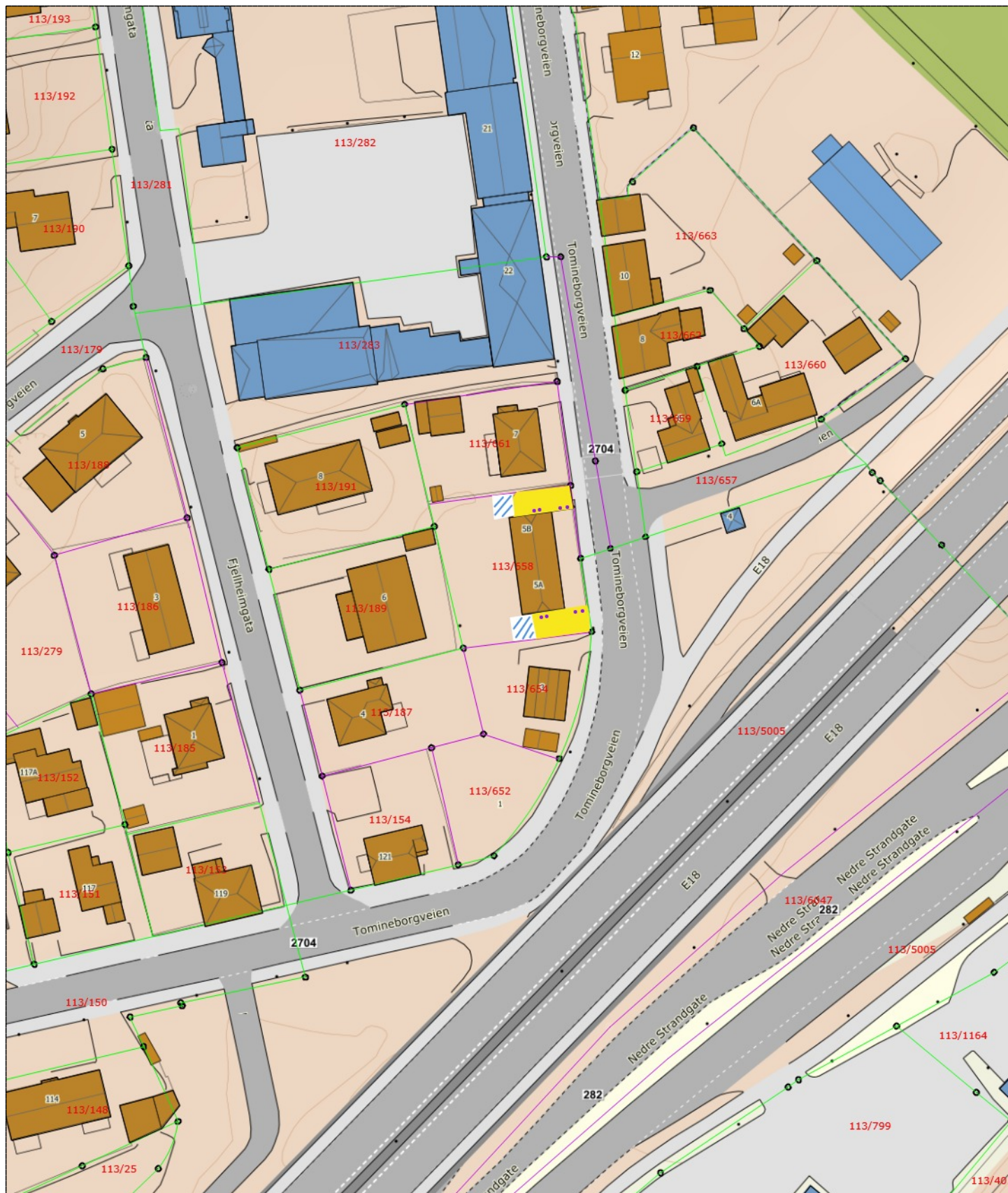
DRAMMEN
KOMMUNE



Kartutsnitt

Thornegata 10, Drammen
Bolit



Målestokk: 1:1000
Dato: 9/4-2026
Format A4



 <p>DRAMMEN KOMMUNE</p>	<h2>Kartutsnitt</h2> <p>Tomineborgveien 5A og B, Drammen Bolit</p>	 <p>N</p> <p>Målestokk: 1:1000 Dato:9/4-2026 Format A4</p>
---	--	---

Det tas forbehold om evt. feil/mangler i kartgrunnlaget. I forbindelse med prosjektering/anleggsarbeid må aktuelle faginstans kontaktes.



DRAMMEN
KOMMUNE

Kartutsnitt

Øren Haveby 22, Drammen
Bolit



Målestokk: 1:1000
Dato:10/4-2026
Format A4

